

# rutas pintorescas

## Parques Naturales desconocidos de Andalucía

A VECES EL DESCONOCIMIENTO O LA IGNORANCIA NOS PRIVAN DE CONOCER MUCHAS REALIDADES QUE PERMANECEN OCULTAS, ESPERANDO QUE ALGUIEN SE ATREVA A DESVELAR SUS MEJORES SECRETOS. ESTO OCURRE CON LOS PARQUES NATURALES MÁS DESCONOCIDOS DE ANDALUCÍA. UN CONJUNTO DE MARAVILLAS ECOLÓGICAS QUE AGUARDAN CON IMPACIENCIA SER VISITADAS Y CONTEMPLADAS POR TODOS AQUELLOS QUE SE ARRIESGUEN A SALIR DE LA RUTINA PARA ADENTRARSE EN UN MAGNÍFICO MUNDO EN EL QUE LA NATURALEZA FORMA UN DECORADO EXCEPCIONAL. EN ESTE NÚMERO, INVITAMOS A LOS MÁS INTRÉPIDOS A DESCUBRIR LOS TESOROS OCULTOS EN LOS PARQUES DE LAS SIERRAS DE ANDÚJAR, DE LA SIERRA DE ARACENA Y LOS PICOS DE AROCHE, DE LA BREÑA Y MARISMAS DE BARBATE, DE LAS SIERRAS DE CARDEÑA Y MONTORO, DE LA SIERRA DE CASTRIL, DE LA SIERRA MARÍA, DE LA SIERRA NORTE Y DE LAS DE TEJEDA Y ALMIJARA.



Parque Natural Sierras de Andújar

Parque Natural Sierra de Aracena y Picos de Aroche

Parque Natural de la Breña y Marismas de Barbate

Parque Natural Sierras de Cardena y Montoro

Parque Natural de la Sierra de Castril

Parque Natural de Sierra María

Parque Natural Sierra Norte

Parque Natural de las Sierras de Tejeda, Alhama y Alhama

Los Parques Naturales más desconocidos de Andalucía ofrecen paisajes vírgenes de gran belleza y esplendor. La cordobesa sierra de Cardena y Montoro en el Valle de los Pedroches constituye un ejemplo de lo que una parte oculta de esta geografía ofrece al visitante. Bajo estas líneas montaje de dos fotos pertenecientes al Valle del río Yeguas y al del río Arenal.





EN EL NOROESTE DE LA PROVINCIA DE JAÉN, OCUPANDO 60.800 HECTÁREAS, SE ENCUENTRA EL PARQUE NATURAL SIERRA DE ANDÚJAR, REPRESENTANTE DE UN SISTEMA TÍPICO DE NUESTRA TIERRA Y HÁBITAT DE ESPECIES MEDITERRÁNEAS MUY INTERESANTES QUE, COMO EL LINCE Y EL LOBO, ENCUENTRAN EN ESTE ENTORNO UNO DE SUS ÚLTIMOS REDUCTOS DONDE HABITAR.

UNO DE LOS PUNTOS PRIVILEGIADOS DEL PARQUE ES EL CERRO DEL CABEZO, CUMBRE DEL ESPACIO PROTEGIDO, DESDE DONDE PUEDE OBSERVARSE UNA IMPRESIONANTE VISTA DE LA SIERRA, ENGALANADA EN PRIMAVERA PARA RECIBIR A LOS MILLARES DE PEREGRINOS Y VISITANTES QUE ACUDEN AL SANTUARIO DE LA VIRGEN DE LA CABEZA, UBICADO EN ESTA ZONA, PARA CELEBRAR LA ROMERÍA Y DISFRUTAR DE ESTA BELLEZA NATURAL.



La Sierra de Andújar ofrece contrastes de singular belleza.

Fotos: Consejería de Medio Ambiente/Javier Molino

## Sierra de Andújar.

### Espíritu mediterráneo de Sierra Morena

**Extensión:** 60.800 Has.

**Ubicación:** Noroeste de la provincia de Jaén.

**Cómo llegar:** Desde Jaén, por la N-311 hasta la ciudad de Andújar. Desde allí parte la J-5010, que va al Santuario Virgen de la Cabeza, en el interior del parque.

**Principales formaciones:** Monte mediterráneo de quercíneas y vegetación ripícola.

**Fauna:** Lince, lobo, águila real, águilas perdicera e imperial, buitre leonado y negro, alimoche, ciervo, gamo, corzo, muflón, jabalí.

**Actividades:** Senderismo, observación de la naturaleza, fotografía, paseos en bicicleta, rutas en vehículo todoterreno, pesca, canoa y bicicleta de montaña.

**Recomendaciones:** Área recreativa Lugar Nuevo, El Encinarejo, La Recta, Jándula, El Jabalí, Entorno del

Santuario, Selladores, Jardín Botánico "Cercado del Ciprés". Centro de exposición de especies protegidas "Cercado del Ciprés". Para realizar actividades de senderismo: senderos señalizados del Santuario, del Junquillo, "El Rumblar", "La Ropera", "La Centenera", "Mirador del Rey", "Ribera del Guadalquivir", "Los Escoriales".

**Municipios:** Andújar, Baños de la Encina, Marmolejo y Villanueva de la Reina.


**Gastronomía:** Ajoblanco, flamenquín, pipirrana, y cecina de berenjenas.

**Teléfonos de interés:** Oficina del parque: 953 500 279; Oficina de Turismo de Andújar: 953 504 959. Oficina de Turismo de Jaén: 953 222 737

**Web:** [www.juntadeandalucia.es/medioambiente/espacios\\_naturales](http://www.juntadeandalucia.es/medioambiente/espacios_naturales)

EN LA SIERRA DE HUELVA SE ENCUENTRA EL PARQUE NATURAL DE LA SIERRA DE ARACENA Y PICOS DE AROCHE, QUE SE EXTIENDE HASTA PORTUGAL.

CON UNA SUPERFICIE DE 180.909 HAS., ESTE PARQUE NATURAL ESTÁ CONSIDERADO EL SEGUNDO EN EXTENSIÓN DE ANDALUCÍA DESPUÉS DEL PARQUE NATURAL DE CAZORLA. LA RIQUEZA DE SUS PAISAJES DE DEHESAS DE ENCINAS Y ALCORNOQUES, DE BOSQUES DE CASTAÑOS Y DE BOSQUES DE RIBERA CONSTITUYE UNO DE LOS PRINCIPALES MOTIVOS PARA VISTAR ESTE PARQUE, ASÍ COMO LA CALIDAD DE SUS PRODUCTOS GASTRONÓMICOS, ESPECIALMENTE EL JAMÓN IBÉRICO DE JABUGO, UNO DE LOS 28 MUNICIPIOS QUE SE ENCUENTRAN INCLUIDOS EN ESTE ENTORNO PROTEGIDO. DE ENORME INTERÉS GEOLÓGICO Y PAISAJÍSTICO ES LA "GRUTA DE LAS MARAVILLAS", SOBRE LA QUE SE ASIENTA EL CASTILLO DE ARACENA, DE GRAN DIMENSIÓN Y BELLEZA, HORADADA EN LOS SUSTRATOS CALIZOS DE ESTA SIERRA.



La frondosidad de los bosques de estas sierras es uno de sus principales atractivos. En la imagen, Santuario de la Peña de Alájar o de Frías Montano.

## Sierras de Aracena y Picos de Aroche.

### Paraíso de colores y sabores mágicos

**Extensión:** 180.909 Hectáreas.

**Ubicación:** Norte de la provincia de Huelva, abarcando desde la provincia de Sevilla a Portugal

**Cómo llegar:** Desde Huelva por la N-435, pasando por Valverde del Camino y Zalamea la Real. En el cruce de Morales hay que tomar a la derecha la A-470 hasta llegar a Aracena.

**Principales formaciones:** Dehesas de alcornoque y encina; bosques de castaños centenarios y jarales. Quejigales; repoblación de eucalipto y pino. Bosques de ribera.

**Fauna:** Jabalí, venado, comadreja, garduña, tejón, turón, jineta, gato montés y meloncillo. Águilas perdicera, calzada, culebrera y real, azor y el halcón común.

**Actividades:** Senderismo, excursionismo, cicloturismo, espeleología, observación de la naturaleza, itinerarios turísticos en coche...

**Recomendaciones:** Para disfrutar de vistas panorámicas: miradores de San Cristóbal Sur (Almonaster), del Embalse de Aracena (Puerto Moral), del Cerro de

Santa Brígida (Galaroza), de Eras Comunales (Santa Ana La Real), de Los Barrancos (Aracena). Para realizar senderismo: senderos Linares de la Sierra, Aracena-Corteconcepción, Camino de la Víbora, Cumbres Mayores - Cumbres de Enmedio, Santa Olalla del Cala - Minas de Teuler, Subida al Cerro de San Cristóbal.

**Municipios:** Alájar, Almonaster la Real, Aracena, Aroche, Arroyomolinos de León, Cala, Cañaveral de León, Castaño del Robledo, Corteconcepción, Cortegana, Cortelazor, Cumbres de Enmedio, Cumbres Mayores, Cumbres de San Bartolomé, Encinasola, Fuenteheridos, Galaroza, Higuera de la Sierra, Hinojales, Jabugo, La Nava, Linares de La Sierra, Los Marines, Puerto Moral, Santa Ana La Real, Santa Olalla del Cala, Valdelarco, Zufre.

**Gastronomía:** Jamón de Jabugo, Cumbres Mayores y Cortegana. Queso de cabra de Aracena.

**Teléfonos de interés:** Oficina del Parque: 955 110 475. Oficina de Turismo de Huelva 959 257 403.

**Web:** [www.sierraaracena.net](http://www.sierraaracena.net)  
[www.juntadeandalucia.es/medioambiente/espacios\\_naturales](http://www.juntadeandalucia.es/medioambiente/espacios_naturales)





SITUADO EN LA COSTA ATLÁNTICA DE LA PROVINCIA DE CÁDIZ SE ENCUENTRA EL PARQUE NATURAL LA BREÑA Y MARISMAS DE BARBATE, UNO DE LOS TRES ESPACIOS PROTEGIDOS EN ANDALUCÍA QUE INCLUYE UNA ZONA MARÍTIMA, POR LO QUE PERMITE LA REALIZACIÓN DE UNA GRAN VARIEDAD DE ACTIVIDADES EN SU ENTORNO, MARÍTIMO Y TERRESTRE. ABARCA UNA SUPERFICIE TOTAL DE 3.130 HECTÁREAS. SU UBICACIÓN EN LA ENTRADA DEL ESTRECHO DE GIBRALTAR LO CONVIERTE EN UN PUNTO DE APOYO PARA LAS RUTAS MIGRATORIAS DE AVES EN LAS MARISMAS DEL BARBATE CONSTITUYENDO UN ENCLAVE IDEAL PARA LOS AMANTES DE LA ORNITOLOGÍA. SOBRE UN ACANTILADO COSTERO, SE SITÚA LA TORRE DEL TAJO, QUE OFRECE UNA VISTA PANORÁMICA ESPECTACULAR SOBRE LAS AGUAS AZULES DEL ESTRECHO.




Foto: Consejería de Medio Ambiente/José Melero

## La Breña y las Marismas de Barbate. Sorprendente belleza vertiginosa

**Extensión:** 3.130 Hectáreas.

**Ubicación:** Litoral Sur de la provincia de Cádiz

**Cómo llegar:** Desde Cádiz, por la N-IV hasta llegar a San Fernando, donde nos incorporaremos a la N-340 que lleva a Vejer de la Frontera. Para seguir hasta Barbate, hay que tomar la A-393.

**Principales formaciones:** Sistemas marinos (subacuático y litoral), acantilados; pinares, marismas (actualmente en zona periférica) y sistemas dunares.

**Fauna:** Gaviotas, grajillas y la única colonia de garcillas buayeras de todo el litoral. Cernícalos, halcones y lechuzas, así como numerosos insectívoros. Conejos, liebres y otros roedores. Zorros. Poblaciones de camaleón, lagarto ocelado y varias especies de lagartijas.

**Actividades:** Senderismo, excursionismo, rutas a caballo o bicicleta

**Recomendaciones:** Áreas recreativas Jarillo, Majales del Sol, Caños de Meca, Las Quebradas, mirador Torre del Tajo, mirador del Acantilado. Senderos peatonales: Torre del Tajo, del Acantilado, Torre de Meca, Caños-Torre de Meca, Marismas de Barbate. Senderos para bicicleta: de Vejer: campiña y marisma. De Barbate: pinar y acantilados.

**Municipios:** Vejer de la Frontera y Barbate.

**Gastronomía:** Mojama de Barbate, gazpacho de Vejer, verza vejeriega, Pescados como urtas, lenguados, salmonetes, sardinas... y muy en especial el atún de almadraba, preparado de muy diversas formas.

**Teléfonos de interés:** Oficina del parque: 956 590 971. Oficina de Turismo de Cádiz: 956 211 313.

**Web:** [www.juntadeandalucia.es/medioambiente/espacios\\_naturales](http://www.juntadeandalucia.es/medioambiente/espacios_naturales)



El Valle del río Yeguas en la Sierra de Cardena nos reserva una sorpresa a cada paso.



EN EL EXTREMO DE LA COMARCA DE LOS PEDROCHES, EN LA ZONA NORORIENTAL DE LA PROVINCIA DE CÓRDOBA, SE SITÚA EL PARQUE NATURAL DE CARDEÑA Y MONTORO, UN ESPACIO QUE COMPRENDE UNA SUPERFICIE DE 41.425 HECTÁREAS CON RELIEVES ALOMADOS Y SUAVES PENDIENTES POR ENCLAVARSE EN SIERRA MORENA. LOS SOBRESALIENTES PAISAJES DE ESTAS SIERRAS, DONDE LA ACCIÓN DEL HOMBRE HA SIDO MUY RESPETUOSA CON SUS VALORES NATURALES, OFRECEN AL VISITANTE UN IMPRESIONANTE ENCLAVE PARA DISFRUTAR DE MARAVILLOSAS PANORÁMICAS Y PRACTICAR TODO TIPO DE ACTIVIDADES RELACIONADAS CON EL ENTORNO COMO SENDERISMO, EXCURSIONISMO, CAZA MAYOR Y MENOR. EN LA ZONA LLAMADA EL ESCORIALEJO, DESTACA EL ÚNICO BOSQUE DE ROBLE MELOJO DE LA PROVINCIA Y LAS BARRANQUERAS FORMADAS POR EL RÍO YEGUAS, QUE CREA BOSQUES EN FORMA DE GALERÍAS DE UNA GRAN BELLEZA.

## Sierras de Cardena y Montoro. Enclave ideal para los más intrépidos

**Extensión:** 41.425 hectáreas.

**Ubicación:** Noroeste de la provincia de Córdoba, limitando con la de Sevilla.

**Cómo llegar:** Desde Córdoba, por la N-IV hasta Montoro, donde se toma la CO-510 que se adentra en el parque y llega hasta Cabra.

**Principales formaciones:** Encinar, alcornoque; acebuchal, pinares de repoblación; vegetación ripícola.

**Fauna:** Ciervo, gamo, jabalí, gato montés, zorro, lobo, tejón, lince... En cuanto a las aves destacan el azor, gavi-lán, águila calzada, águila culebrera, búho real, cárabo.

**Actividades:** Caza mayor y menor, pesca, observación de las aves, senderismo y excursionismo.

**Recomendaciones:** Para disfrutar de vistas panorámicas: desde el Cerro Colmena, de 828 metros de altura. Para visitar: las antiguas minas de El Cano o El Escorial. De gran belleza son los bosques galería que se forman en los cauces del río Yeguas y Arenoso.

**Municipios:** Cardena y Montoro

**Gastronomía:** Arroz con zorzales y chorizo, tortilla de faisanes, salmorejo y papas en coña. Mazapanes en Navidad. Excelente aceite de oliva.


**Teléfonos de interés:** Oficina del Parque 957 453 211/957 239 014 (fax). Oficina Municipal de Turismo de Montoro, 957 160 089. Oficina de Turismo de la Junta de Andalucía en Córdoba, 957 471 235.

**Web:** [www.juntadeandalucia.es/medioambiente/espacios\\_naturales](http://www.juntadeandalucia.es/medioambiente/espacios_naturales)





INCLUIDO TOTALMENTE EN EL MUNICIPIO GRANADINO QUE LE HA DADO NOMBRE, EL PARQUE NATURAL DE CASTRIL DESTACA POR SU ESPECTACULAR RELIEVE, FRUTO DE LA NATURALEZA CALIZA DEL SUELO, LAS NUMEROSAS PRECIPITACIONES EN LAS CUMBRES Y LA ACCIÓN DE LAS AGUAS CORRIENTES. EN SIERRA SECA SE HALLA LA CUEVA DEL MUERTO, DONDE SE PUEDEN CONTEMPLAR VISTOSAS FORMACIONES DE ESTALACTITAS Y ESTALAGMITAS, Y LA CUEVA DE DON FERNANDO, LA DE MAYOR PROFUNDIDAD Y LONGITUD DE GRANADA, CON NUMEROSAS GALERÍAS Y SALAS DE INCOMPARABLE BELLEZA, COMO LA SALA DE LA COLADA. EXISTEN ADEMÁS NUMEROSOS MANANTIALES COMO EL DE JUAN RUIZ, TUBOS, LA MAGDALENA O LÉZAR



La Sierra de Castril adorna el noroeste granadino con estampas paisajísticas de gran delicadeza.

## Sierra de Castril. Incomparable monumentalidad natural

**Extensión:** 12.665 hectáreas.

**Ubicación:** Norte de la provincia de Granada, apoyándose en la de Jaén en el sector del Parque Natural de Cazorla, Segura y las Villas.

**Cómo llegar:** Desde Granada por la A-92 hasta pasar Guadix Estación, donde tomaremos la A-92N y seguiremos hasta el desvío hacia Zújar. Allí nos incorporaremos a la A-315 hasta Pozo Alcón (Jaén), donde tomaremos la A-326 hasta Castril.

**Principales formaciones:** Monte mediterráneo y pinares de repoblación sobre suelos calizos.

**Fauna:** Buitre leonado, halcón peregrino, alimoche, águilas real, culebrera o calzada, garzas reales, lavanderas, petirrojos, chochines, ciervos, jabalíes, perdices, cabra montés...

**Actividades:** Senderismo, caza, pesca, rutas 4x4,

barranquismo, canoas, descenso de cañones...

**Recomendaciones:** En Sierra Seca se halla la Cueva del Muerto, donde se pueden contemplar vistosas formaciones de estalactitas y estalagmitas, y la Cueva de Don Fernando, la de mayor profundidad y longitud de Granada, con numerosas galerías y salas de incomparable belleza, como la Sala de la Colada.

**Municipios:** Castril

**Gastronomía:** Es muy apreciada la "miel de la sierra" o "miel de Cebas", así como los embutidos como el relleno, la morcilla o el blanquillo y la amplia repostería (tortas de chicharros, roscos de vino, floretas, tortas de manteca).

**Teléfonos de interés:** Oficina del parque: 958 537 600. Centro de visitantes: 958 720 059. Oficina de Turismo de Granada 958 225 990

**Web:** [www.juntadeandalucia.es/medioambiente/espacios\\_naturales](http://www.juntadeandalucia.es/medioambiente/espacios_naturales)



Foto: Consejería de Medio Ambiente/Antonio Camoyán



EL PARQUE NATURAL SIERRA DE MARÍA-LOS VÉLEZ SE SITÚA EN EL EXTREMO NORTE DE LA PROVINCIA DE ALMERÍA, EN LA COMARCA DE LOS VÉLEZ, DONDE LA ESPECTACULAR BELLEZA DE SUS FRONDOSOS BOSQUES CONTRASTA CON LA ARIDEZ PROPIA DEL PAISAJE ALMERIENSE. ESPLÉNDIDAS ARBOLEDAS DE PINO CARRASCO OCUPAN LAS UMBRÍAS DE LA SIERRA, PEQUEÑOS BOSQUES ADEHESADOS DE ENCINAS Y EJEMPLARES CENTENARIOS AISLADOS SIRVEN DE COBIJO A UNA RICA Y VARIADA FAUNA EN LA QUE DESTACA LA EXISTENCIA DE MÁS DE UN CENTENAR DE ESPECIES AVÍCOLAS. AL ADENTRARSE EN ESTE ESPACIO, EL VIAJERO SE ENCONTRARÁ CON YACIMIENTOS ARQUEOLÓGICOS DE GRAN RELEVANCIA, COMO LA CUEVA DE LOS LETREROS CON PINTURAS RUPESTRES DEL NEOLÍTICO, LA CUEVA DE AMBROSIO O LA DEL GABAR.

## Sierra María. Oasis de color en el desierto almeriense

**Extensión:** 22.500 hectáreas

**Ubicación:** Norte de la provincia de Almería, colindando por el este con Murcia.

**Cómo llegar:** Desde Almería, por la autovía N-340 hasta el puerto Lumbreras, donde se toma la N-342 hasta Vélez-Rubio. Allí seguimos la comarcal A-317 que llega al municipio de María.

**Principales formaciones:** Sierra de media y alta montaña; pinares autóctonos y de repoblación; encinares y quejigares.

**Fauna:** Más de un centenar de especies de aves entre las que destacan el azor, el gavilán y el águila calzada.

**Actividades:** Todos los deportes de montaña, senderismo, rutas a caballo o en 4x4, espeleología, bicicleta de montaña...

**Recomendaciones:** Áreas recreativas "Los Alamicos" y "La Piza". Para alojarse: Refugio "Los Alamicos", refugio "Umbría de la Virgen", camping "Sierra de María". Para disfrutar de vistas panorámicas: Mirador "Punta del Morral". Para realizar actividades de senderismo, cicloturismo y rutas a caballo: senderos "Solana del Maimón", "Umbría del Maimón", "La Umbría de la Virgen" (Jardín Botánico), "Pinar de la Alfahua", "Pinar de las Muelas y Hoya de Taibena".

**Municipios:** Chirivel, María, Vélez-Blanco y Vélez-Rubio.

**Gastronomía:** Platos típicos de la gastronomía almeriense como las migas, asados de cabrito, gurullos (pequeños fideos de pasta de harina de trigo).

**Teléfonos de interés:** Oficina del Parque Natural 950 527 005; Centro de visitantes "El Mirador de la Umbría de María" 950 527 005; Centro de visitantes "Almacén del Trigo" 950 415 651 / 950 614 802.

**Web:** [www.juntadeandalucia.es/medioambiente/espacios\\_naturales](http://www.juntadeandalucia.es/medioambiente/espacios_naturales)





UNO DE LOS PARQUES NATURALES MÁS EXTENSOS DE ANDALUCÍA ES EL DE SIERRA NORTE, SITUADO EN LA PARTE CENTRAL DE SIERRA MORENA, EN LA PROVINCIA DE SEVILLA. EN SU SUPERFICIE DE 164.840 HECTÁREAS SE LEVANTAN EXTENSOS BOSQUES DE ENCINAS Y ALCORNOQUES DONDE ANIDAN ESPECIES DE RAPACES AMENAZADAS DE EXTINCIÓN COMO LAS ESCASAS CIGÜEÑA NEGRA Y EL ÁGUILA IMPERIAL, CUYO VUELO MAJESTUOSO LA CONVIERTE EN LA REINA DE ESTA BELLA SIERRA. EN EL RIVERA DEL HUÉZNAR, UNO DE LOS RÍOS QUE ATRAVIESA ESTE ENTORNO, ABUNDA LA TRUCHA COMÚN, SOBRE TODO EN LA CABECERA DE SU CAUCE, DONDE EXISTEN DOS COTOS DE PESCA. TAMBIÉN SE PRACTICA ESTE DEPORTE EN EL EMBALSE DEL PINTADO. UN DESTINO IDEAL PARA LOS AMANTES DE ESTA ACTIVIDAD, ASÍ COMO PARA TODOS AQUELLOS QUE DISFRUTEN DE LOS DEPORTES EN PLENA NATURALEZA.



Vista de uno de los magníficos paisajes de la Sierra Norte sevillana.

Foto: Consejería de Medio Ambiente/Miguel A. Cano

## Sierra Norte. Grandes extensiones de belleza natural

**Extensión:** 164.840 hectáreas.

**Ubicación:** Norte de la provincia de Sevilla.

**Cómo llegar:** Desde Sevilla por la N-IV hasta Carmona, donde sale hacia el norte la N-457, que lleva a Lora del Río. Desde allí la carretera A-455 nos acerca a Constantina, que se encuentra en el corazón del parque natural.

**Principales formaciones:** Encinar y alcornoqueal dehesado. Monte mediterráneo. Vegetación rupícola.

**Fauna:** Lince, zorro, gineta, turón, tejón, meloncillo, gato montés, ciervo, jabalí, muflón, águila imperial, buitres negro, y cigüeña negra.

**Actividades:** Caza, senderismo, observación de la naturaleza, bicicleta de montaña. Observación de las aves, biología y zoología de campo. Deportes náuticos sin motor en el embalse del Pintado.


**Recomendaciones:** Cerro del hierro, Museo Forestal El Robledo (Constantina). Cuevas de Santiago (Cazalla de la Sierra) o la Cueva de los Covachos (Almadén de la Plata).

**Municipios:** El Real de la Jara, Almadén de la Plata, Cazalla de la Sierra, Constantina, El Pedroso, Las Navas de la Concepción, San Nicolás del Puerto, La Puebla de los Infantes, Alanís y Guadalcanal.

**Gastronomía:** Alubias con perdiz de San Nicolás del Puerto, el «salmonejo» de aves y conejo de Constantina, el conejo a la «cencerrilla» de El Pedroso, las migas de Real de la Jara. Tortas de aceite, pestiños y bizcochos elaborados tradicionalmente en La Puebla de los Infantes.

**Teléfonos de interés:** Oficina del parque: 955 881 226. Centro de visitantes: 955 881 597. Oficina de Turismo de Sevilla: 954 221 404/ 954 218 157

**Web:** [www.sierranortedesevilla.com](http://www.sierranortedesevilla.com)  
[www.juntadeandalucia.es/medioambiente/espacios\\_naturales](http://www.juntadeandalucia.es/medioambiente/espacios_naturales)



Recorrer el río Chillar se ha convertido en una cita ineludible para los amantes del turismo activo.



LAS SIERRAS DE TEJEDA Y ALMIJARA Y ALHAMA CONSTITUYEN UN IMPRESIONANTE MACIZO MONTAÑOSO QUE FORMA UNA BARRERA GEOGRÁFICA ENTRE LAS PROVINCIAS DE MÁLAGA Y GRANADA, UNA ALINEACIÓN CONTINUADA DE ESCARPES ROCOSOS QUE CONSTITUYEN LA ALTURA MÁS PROMINENTE DE LA GEOGRAFÍA SUREÑA HASTA LA COSTA PORTUGUESA, DE LA QUE DESTACA EL PICO MAROMA, CON 2.068 METROS, DESDE DONDE SE APRECIAN ESPECTACULARES PANORÁMICAS SOBRE LAS DOS ORILLAS DEL MEDITERRÁNEO. LA COMARCA MALAGUEÑA DE LA AXARQUÍA AÑADE A LA BELLEZA DEL PARQUE UNOS VALORES NATURALES MUY DESTACADOS EN CUANTO A SUSTRATO Y FLOR. ADEMÁS, EN LOS DOCE MUNICIPIOS QUE ABARCA ESTE ESPACIO PROTEGIDO SE ENCIERRA UNA FANTÁSTICA HERENCIA HISTÓRICA CON OLOR MORISCO Y MUDÉJAR.

## Sierras de Tejeda, Almijara y Alhama. Cultura y naturaleza en un entorno único

**Extensión:** 40.600 hectáreas.

**Ubicación:** Frontera entre Málaga y Granada.

**Cómo llegar:** Desde Málaga, por la carretera de la costa en dirección Motril-Almería se llega hasta Vélez-Málaga y Nerja. En el primero es posible desviarse de la autovía en dirección hacia Alhama de Granada, accediendo fácilmente desde esta carretera, A-335, a los municipios de Alcaucín, Canillas de Aceituno, Sedella y Salares.

**Principales formaciones:** Bosques de pinos negros mediterráneos y negrales. Matorral mediterráneo de enebro y sabinas. Vegetación de acantilados marinos, gleras y arenales. Vegetación rupícola.

**Fauna:** Cabra montés, águilas real, perdicera, calzada y culebrera, halcón peregrino y azor, chotacabras.

**Actividades:** Caza, senderismo, rutas en 4x4, bicicleta de montaña, escalada, descenso de cañones...

**Recomendaciones:** Cueva de Nerja, declarada monumento nacional, Sima de la Maroma o la Cueva de la Fájara en Canillas de Aceituno. Próximo a la zona, encuentra el Paraje Natural "Acantilados de Maro-Cerro Gordo" en los municipios de Nerja y Almuñecar (Málaga y Granada).

**Municipios:** (Málaga) Alcaucín, Canillas de Aceituno, Canillas de Albaida, Cómpea, Frigiliana, Nerja, Salares, Sedella. (Granada) Alhama de Granada, Arenas del Rey, Jayena y Otívar.

**Gastronomía:** Ajoblanco, Ajobacalao, Migas, Chivo, Tortitas bacalao, Pescaito

**Teléfonos de interés:** Oficina de Turismo de Málaga: 952 213 445

**Web:** [www.juntadeandalucia.es/medioambiente/espacios\\_naturales](http://www.juntadeandalucia.es/medioambiente/espacios_naturales)

