



La deforestación ganadera para ganar pastizales transformó el paisaje de grandes zonas de arbolado a vastas extensiones adehesadas que hoy supone uno de sus mayores atractivos estéticos y culturales.

Fotos: Diputación de Ciudad Real

Nuevo Parque Natural en Ciudad Real: Sierra Madrona y Valle de Alcudia

Déjate sorprender por la belleza del Parque Natural de Alcudia y Sierra Madrona en Ciudad Real. Inmensas lagunas, tajos vertiginosos y dominios volcánicos... Los valores naturales de Ciudad Real provocarán la sorpresa del viajero por el contraste que suponen con la imagen arquetípica de La Mancha: aridez, cultivos y llanuras. Un vergel en el corazón de La Mancha.

La variedad de paisajes y espacios naturales se explica por la diversidad de suelos, el clima Mediterráneo continental con temperaturas extremas y la presencia de materiales volcánicos en los mismos.

Dos parques nacionales

En los casi 20.000 kilómetros cuadrados de la superficie de la provincia, destacan la cantidad y calidad de espacios protegidos, al tratarse de la única en España que cuenta con dos Parques Nacionales: Cabañeros y Las Tablas de Daimiel. El Parque Natural de las Lagunas de Ruidera, la Reserva Natural del Complejo Lagunar de Alcázar de San Juan y los diversos Monumentos Naturales que reconocen el valor de formaciones volcánicas son otros de los atractivos de este destino para los amantes de la naturaleza. A estos conocidos enclaves se suma ahora el Parque Natural del Valle

de Alcudia y Sierra Madrona, que ostenta su figura de protección desde marzo del presente año tras históricas reivindicaciones. Un rincón aún por descubrir en el corazón de Castilla La Mancha que en este número de Destino Sur invitamos a conocer.

Un entorno único

Encinas, alcornoques y robles imprimen carácter a este espacio natural todavía desconocido para muchos. Sus 226.000 hectáreas se extienden de Oeste a Este desde Almadén hasta San Lorenzo de Calatrava, en la frontera natural de Sierra Morena entre Andalucía y Castilla-La Mancha. El Parque Natural engloba los términos municipales de Mestanza, Solana del Pino, Hinojosas de Calatrava, Cabezarrubias, Brazatortas, Almodóvar del Campo, Alamillo, Almadén, Almadenejos, Fuencaliente y San Lorenzo de



Calatrava.

En la zona existen importantes vestigios de sus moradores más primitivos; cartagineses y romanos explotaron sus minas; mientras que visigodos, árabes y castellanos dejaron sus huellas al deforestar los bosques mediterráneos que poblaban estas áreas para convertirlos en pastizales y dehesas.

La encina milenaria

Arboledas y llanuras componen un singular entorno en el cruce de caminos de Sierra Madrona, la Sierra de San Andrés y la Sierra de Puertollano, donde más de 1.000 especies vegetales, muchas de ellas

protegidas, se dan cita.

La "encina milenaria" en la finca de Hato Blanco es uno de los árboles más especiales del Valle de Alcudia y, también, de toda España. Con una envergadura capaz de refugiar a mil ovejas, su magnífica copa es obligada visita e instantánea para el viajero. Otro punto botánico de interés es el roble "El abuelo", un señorial ejemplar en el corazón de Sierra Madrona.

Turismo ornitológico

El turismo ornitológico es otro de los segmentos turísticos en los que el recién catalogado Parque Natural del Valle de Alcudia y Sierra

Sierra Madrona recibe su nombre del "madroño" abundante en estos lugares. Se encuentra dentro de la provincia de Ciudad Real en el límite de la comunidad de Andalucía. Lo forman arroyos, barrancos y fondos de valle con bosques de galería formado por frondosas alisedas con serbales y fresnos.


Madrona es un destino señalado. Las más de 160 especies de aves catalogadas que recalcan en sus hábitats, teniendo en cuenta que no es un área en la que existan grandes humedales, lo convierten en un enclave muy destacado en cuanto a riqueza natural y que cuenta con la figura de protección ZEPA. Nueve parejas de Águila Imperial Ibérica aseguran la supervivencia de esta especie, siete parejas de Cigüeña Negra, 140 parejas de Buitre Negro, seis parejas de la escasa Águila Azor-Perdicera, quince de Águila Real y la presencia de Alimocho, Águilas Calzadas, Halcones Peregrinos,

Águila Culebrera, Cigüeña Blanca, Avutardas y Grullas hacen de este espacio una de las mejores áreas para el avistamiento de aves de toda la Península Ibérica.

Fauna singular

Pero son sin duda el Lince Ibérico -el felino más amenazado del planeta- y el Lobo los "reyes" del Valle de Alcudia y Sierra Madrona. Estos mamíferos se encuentran entre los más singulares de toda Europa y las poblaciones más importantes de la Península se encuentran en este Parque Natural. La Cabra Montés y los Murciélagos también son habitantes peculiares del Parque.

Sierra Madrona alberga espectaculares parajes y un monumento natural notable: el roble melojo del Abuelo, el ejemplar de roble más majestuoso de toda Sierra Morena. Sierra Madrona ofrece una increíble belleza paisajística para descubrir la flora y fauna ibérica en estado puro.



Paisajes volcánicos

Además de disfrutar con calma de la belleza de estos paisajes, vale la pena acercarse a algunas de las manifestaciones del vulcanismo de Ciudad Real. Los llamados "pitones" volcánicos excavados por la lava en el Campo de Calatrava constituyen un Monumento Natural de interés científico y ambiental. El yacimiento arqueológico de poblado romano en el mismo entorno de los Castillejos Volcánicos de la Bienvenida alberga restos de tres culturas: tartésica, ibérica y romana. La Laguna Volcánica de La Alberquilla y el Volcán de Alhorín son otras de las zonas volcánicas de

la provincia.

Las Microrreservas del Túnel de Niefla, la Mina de los Pontones, el Refugio de quirópteros de Fuencaliente y los Túneles de Ojailén también conforman un paisaje abrupto en el que se alternan cascadas, cuevas y acantilados con dehesas y llanuras.

Recursos patrimoniales

En la ruta del Valle de Alcudia y Sierra Madrona no puede faltar una parada en el balneario de Fuencaliente y en los monumentos y recursos patrimoniales. Bajo la Iglesia Parroquial de Nuestra Señora de los Baños nace

El Valle tiene una longitud de 100 km. y una anchura media de 11 km., franqueado al norte por la sierra de la Solana y al sur por la sierra de la Umbría; forma un espléndido paisaje adeshado de encinas, alcornoques y robles considerado por muchos como el más bello de toda Castilla-La Mancha.

un manantial de aguas termales rodeado de arboledas y pinares con propiedades ferruginosas que le han valido una gran fama al lugar.

Las huellas de Don Quijote

El viajero que se adentre entre estos bellos paisajes también podrá recorrer las huellas de Don Quijote de La Mancha. El personaje inmortal de Cervantes y otras de sus creaciones literarias de las Novelas Ejemplares, recorrieron alguno de los enclaves más hermosos del Valle, como la Venta del Molinillo y la Venta de la Inés, la Fuente del Alcornoque, la Batanera y la Venta de Tejada.


Un destino para todo el año

El viajero no debe abandonar la naturaleza ibérica sin disfrutar de alguna de las experiencias de turismo activo y de naturaleza que se realizan en el Parque. Especialmente sobrecogedor es adentrarse en este entorno de noche, para observar las estrellas sobre el valle o maravillarse con el vuelo y las siluetas de las aves noctámbulas o en otoño, asistir a la berrea del ciervo, el ritual de apareamiento. Pequeñas rapaces como mochuelos y autillos, singularidades como el chotacabras o el magnífico ulular del Búho Real no serán fáciles de olvidar.

Además de dehesas, el Valle de Alcudia ofrece paisajes sugerentes como los meandros del río Montoro (abajo izquierda) y agrestes como la Hoz de Río Frío (en la imagen sobre estas líneas), en la Ruta de las Hoces que visita también la Hoz del Fresneda, San Lorenzo de Calatrava, y la fabulosa Hoz del Jándula (puerta de Andalucía).



En esta página, río Fresnedas en Sierra Madrona. En la siguiente página en grande yacimiento ibero romano de bienvenida. De arriba abajo, restos arqueológicos de Sisapo; paisaje del valle de Alcudia; y pinturas prehistóricas en Peña Escrita.



La huella de la historia

La Cueva de Peña Escrita y la de La Batanera, situadas a cuatro kilómetros de la localidad de Fuencaliente, cuentan con pinturas rupestres que representan figuras humanas y animales. La buena conservación de las mismas, que datan del Calolítico y la Edad de Bronce, declarado Monumento Histórico Artístico-Nacional. Solar antiquísimo. Fue hollado por cartagineses y romanos, que extrajeron de su subsuelo plomo, plata,

carbón, bermellón y mercurio, con la mayor explotación mineral de cinabrio del mundo en Almadén. Visigodos, árabes, caballeros calatravos y castellanos, dejaron su huella en este enclave, modificando su fisonomía al deforestar gran parte del mismo y utilizar la madera como combustible para las minas de azogue o como material para la construcción y mantenimiento de la gran Armada Española de los Siglos XV al XVII.




Foto: Francisco Javier Martín López. Creative Commons

Más Información:
Diputación de Ciudad Real
Área de Promoción Económica
Camino Viejo de Alarcos, 30.
13005 Ciudad Real
Tel. 926 214 415. Fax. 926 217 003
pip@dipucr.es
www.turismoporciudadreal.com

